


# Wettbewerb „Umfeld Römerbrücke“



Zur Baugeschichte der Römerbrücken  
und zur archäologischen Befundsituation  
an der Uferzone der Mosel

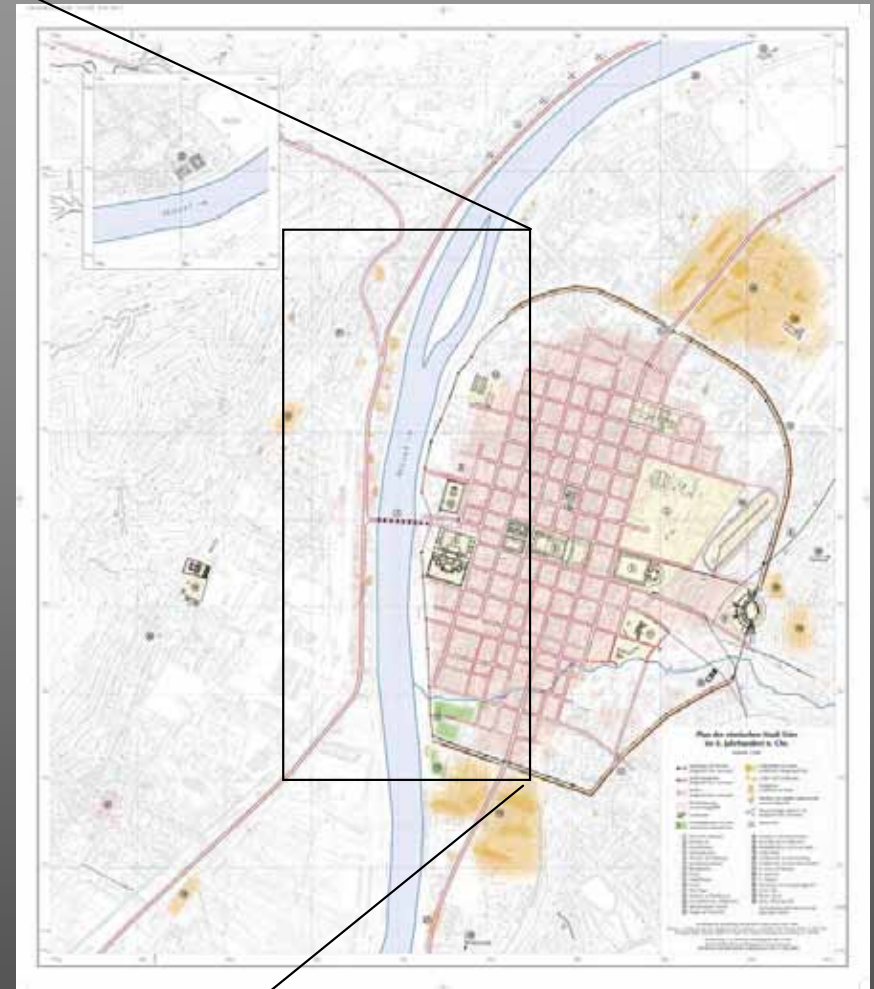
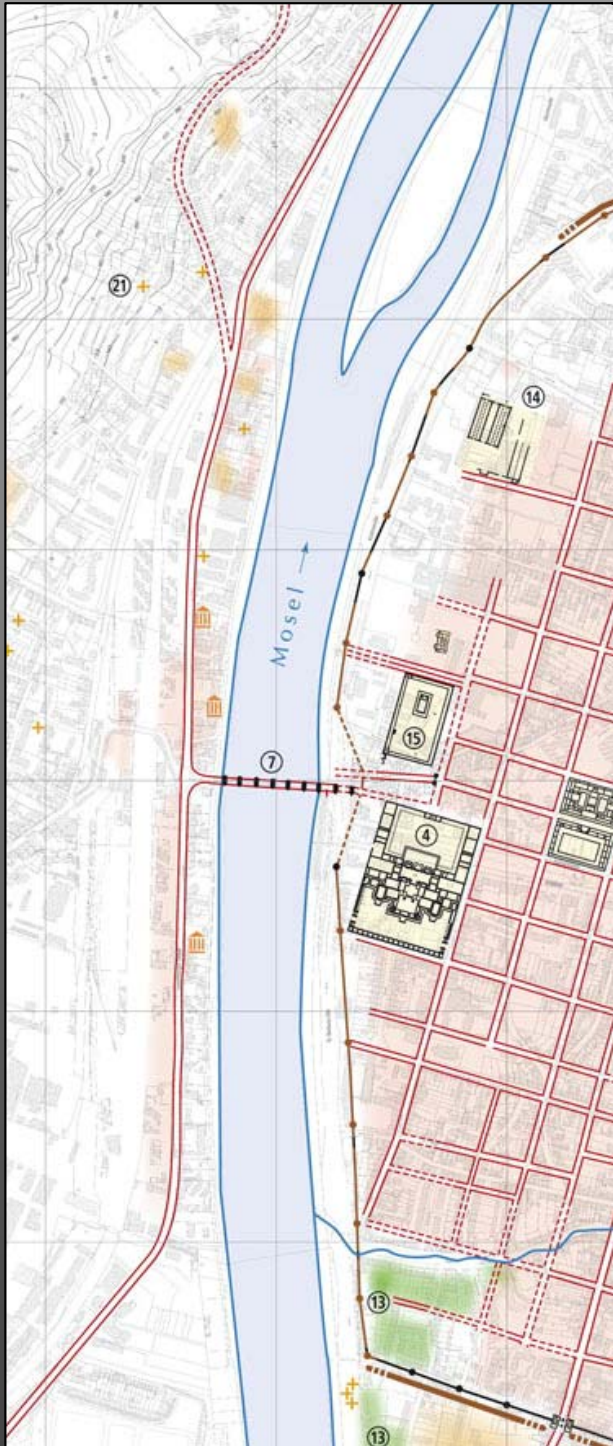


# Kaiserresidenz Trier im 4. Jh.




Zeichnung: L. Dahm

# Kaiserresidenz Trier im 4. Jh.




### 3. Römerbrücke (errichtet ab 144 n. Chr.)



### 3. Römerbrücke (errichtet ab 144 n. Chr.)



Graphik:  
H&S Virtuelle Welten



### 3. Römerbrücke (errichtet ab 144 n. Chr.)



Längsseite eines Basaltpfeilers (Pfeiler 5 von Westen)  
mit Konsolbank und markierten sechs Einlasslöchern für Holzstreben  
(Foto von 1911)

### 3. Römerbrücke (errichtet ab 144 n. Chr.)



Römisches Brückenwiderlager aus Basaltquadern am Westufer  
(Foto von 1962)

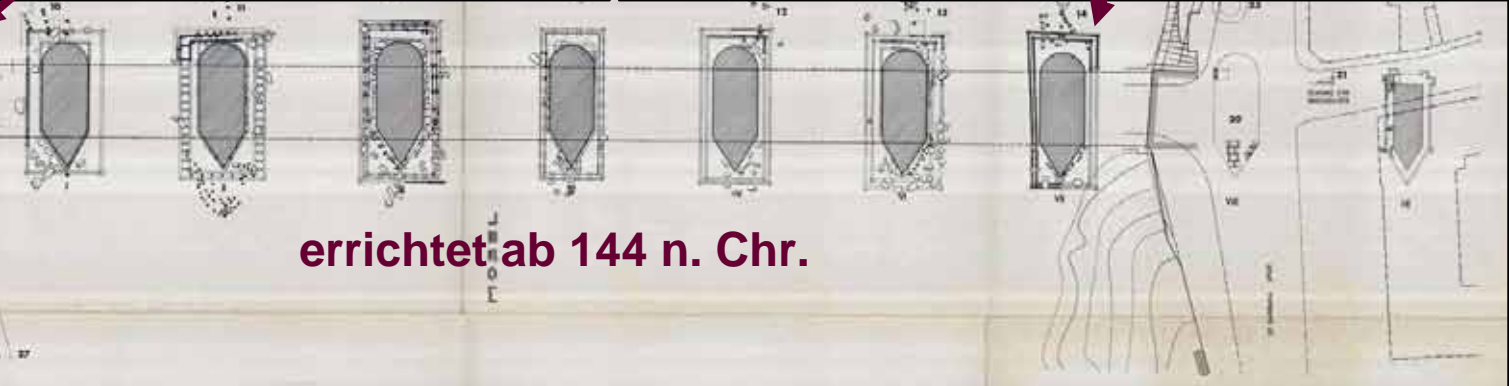
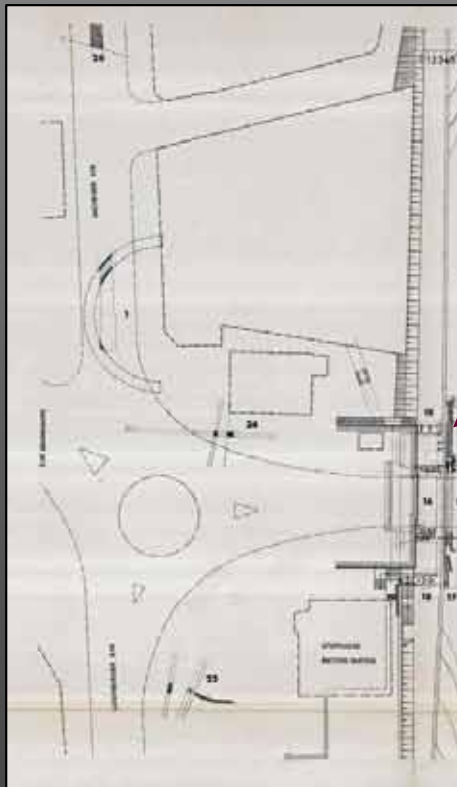
# Untersuchungen an der Römerbrücke anlässlich der Moselkanalisierung 1960-1963



Spundwand an Pfeiler 7




Spundwandverbau am westlichen Brückenkopf



errichtet ab 144 n. Chr.



# Untersuchungen an der Römerbrücke anlässlich der Moselkanalisierung 1960-1963



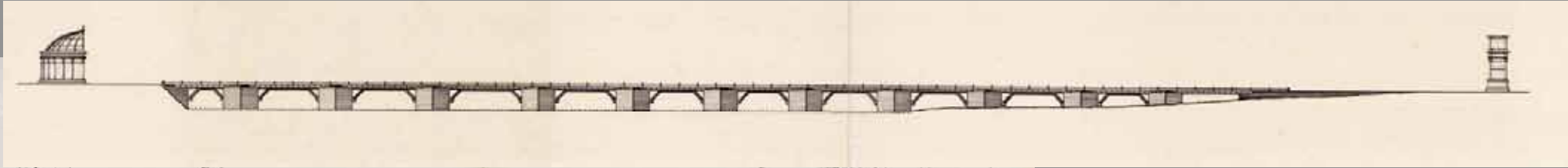


Pfeilerrekonstruktion mit hölzerner Spundwand



Tonabdichtung  
der Spundwand

## 2. Römerbrücke: 71 n. Chr.



Rekonstruktionsansicht eines Brückenpfeilers mit Pfahlrost



Pfahlrost der Vorgängerbrücke



Spundwand Pfeiler 7 und Rammpfähle der Vorgängerbrücke bei Niedrigwasser (Foto: 1921)

## 2. Römerbrücke: 71 n. Chr.

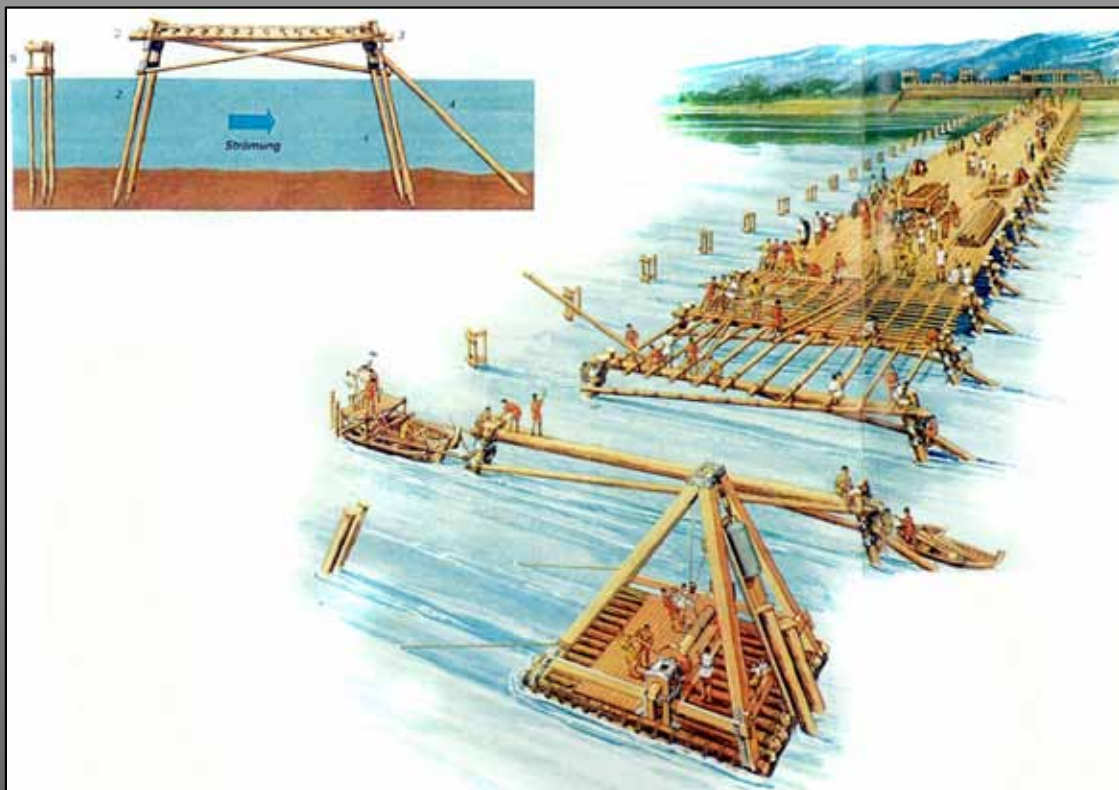


Ramppfähle im Flussbett bei Niedrigwasser  
(Fotos aus dem Jahr 2000)



Ramppfähle mit Eisenschuhen

# 1. Römerbrücke: 18/17 v. Chr.



Errichtung einer Pfahljochbrücke



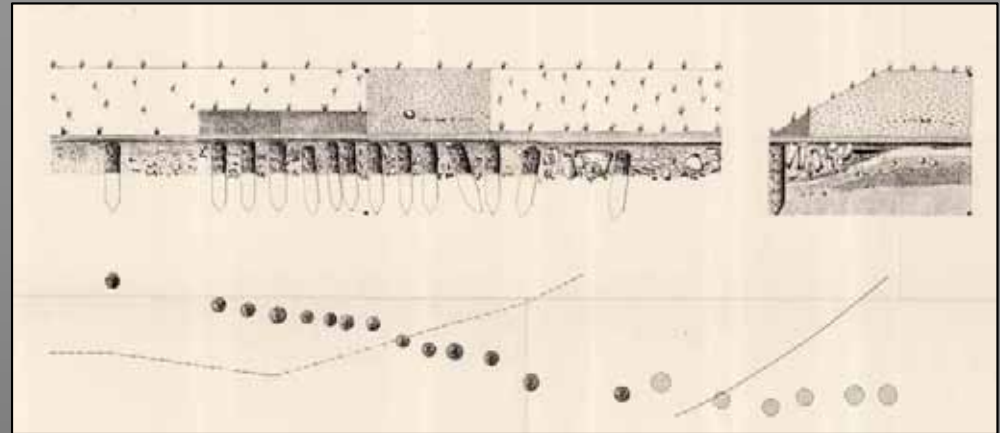
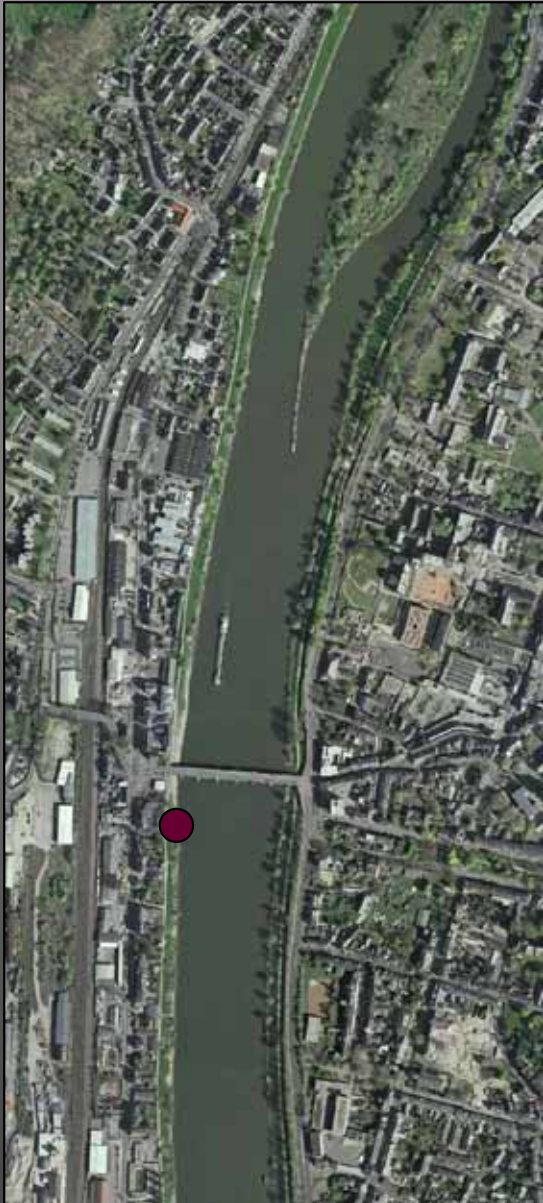
Nachbau einer Pfahljochbrücke an der Mosel (1985)

# Moselfunde



„Schatzsucher bei der Arbeit“ (1974)  
(tiefligender Wasserstand aufgrund von Schleusenarbeiten)

# Archäologische Befunde in der Uferzone



Pfahlstellung einer Uferbewehrung  
am westlichen Moselufer der Zeit um 200 n. Chr.



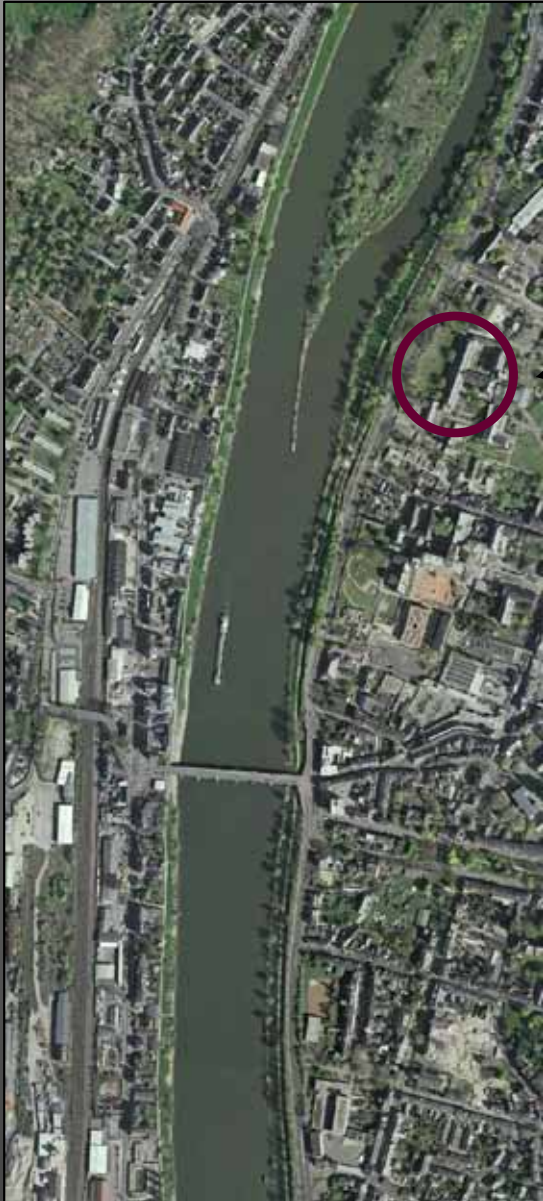
# Archäologische Befunde in der Uferzone



Römische und nachantike Ufermauern  
am St. Barbaraufufer (um 1910)



# Ein Forschungsproblem: *Der römische Hafen der Augusta Treverorum*



Spätantiker Speicherbau (Horrea) im Stadtmodell



Außenwand des spätrömischen Speicherbaus  
im Obergeschoss der Vereinigten Hospitien



# Römerbrücke mit mittelalterlicher Einwölbung (14. Jh.)




Ansicht von Süden, um 1670

# Stadtansicht nach M. Merian (1646)

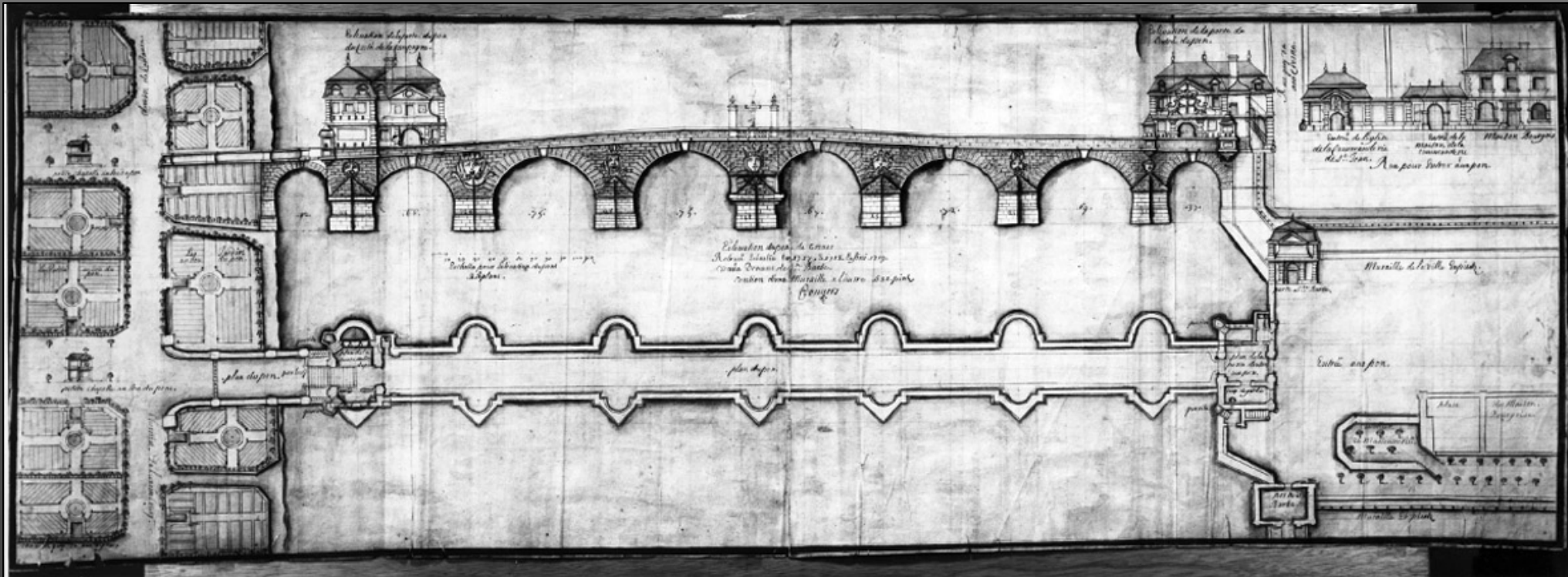


# Römerbrücke: 1717-1719 Wiederaufbau nach Zerstörung von 1689

Landseitiges Brückentor  
(Foto: vor 1868)



Entwurfsplan zum Wiederaufbau (1716)  
Grundriss und Südansicht mit barocken Brückentoren



# Römerbrücke

## Fahrbahnverbreiterung 1931

